

ఫారం - 1

(ఆంధ్ర ప్రదేశ్ మెట్రోపాలిటన్ ప్రాంతం మరియు పట్టణాభివృద్ధి అథారిటీ చట్టం, 2016 లో విభాగం 29(4) క్రింద) ఆనందపురం మండలం, ముకుందపురం, శోంఠ్యం, కుసులువాడ, జగన్నాదపురం & బాకురూపాలెం గ్రామంలో ఎ.401.35 సెం.ల భూమిని భూ సమీకరణ పథకం క్రింద తీసుకొనుటకు ఉద్దేశించబడిన ప్రచురణ

సూచన: G.O.Ms.No. 72, MA & UD (ఎం) శాఖ, తేది:25.01.2020.

# # #

1. పై సూచనలకు లోబడి, క్రింద తెలిపిన షెడ్యూల్ 1 లో ప్రకటించబడిన భూములను భూ సమీకరణ పథకం క్రింద తీసుకొనుటకు ప్రతిపాదించడమైనది.

- (i) ఇందుపై ఆసక్తి గల వ్యక్తుల నుండి నోటిఫికేషన్ ప్రచురించిన 30 దినముల లోగా అభ్యంతరాలు మరియు సలహాలు ఫారం- 2 లో స్వీకరించబడును.
- (ii) భూ సమీకరణ పథకం క్రింద షెడ్యూల్ 2 లో పొందుపరిచిన భూములకు సంబంధించిన అతుకుబడిదారులు / అనుభవదారులు స్వచ్ఛందంగా అంగీకారం తెలుపుతూ ఫారం 3 నందు దరఖాస్తులను ఈ నోటిఫికేషన్ ప్రచురించిన 30 దినములలో దిగువ సంతకం చేసిన అధికృత అధికారి వారికి అందజేయవలెను.

2. భూ సమీకరణ పథకముకు సంబంధించిన వివరములు భూ సమీకరణ అధికృత అధికారి వారి కార్యాలయము నందు పని వేళలలో తనిఖీ కొరకు అందుబాటులో ఉండడమైనది మరియు విశాఖపట్నం మెట్రో పాలిటన్ రీజియన్ డెవలప్మెంట్ అథారిటీ వెబ్ సైట్ [www.vmrda.gov.in](http://www.vmrda.gov.in) నందు పొందుపరచడమైనది.

3. ఈ పథకము యొక్క వివరములను గ్రామములో భూ సమీకరణ పథకము యొక్క భాగస్వాములతో ఈ క్రింది తెలిపిన తేదిలలో సంప్రదింపులు జరుపబడును.

| తేది       | సమయం     | రెవిన్యూ గ్రామం | గ్రామ పంచాయితీ | నివాస వేదిక    |
|------------|----------|-----------------|----------------|----------------|
| 12.06.2023 | 11.00 AM | ముకుందపురం      | కుసులువాడ      | గ్రామ సచివాలయం |
| 13.06.2023 | 11.00 AM | శోంఠ్యం         | శోంఠ్యం        | గ్రామ సచివాలయం |
| 14.06.2023 | 11.00 AM | కుసులువాడ       | కుసులువాడ      | గ్రామ సచివాలయం |
| 15.06.2023 | 11.00 AM | బాకురూపాలెం     | పండలపాక        | గ్రామ సచివాలయం |
| 16.06.2023 | 11.00 AM | జగన్నాదపురం     | చందక           | గ్రామ సచివాలయం |

4. గడువు తేది ముగిసిన తదుపరి వచ్చు అభ్యంతరములు/సలహాలు మరియు స్పష్టత లేని అభ్యంతరములు తిరస్కరించబడును.


5. నిర్దేశిత గడువు సమయములో వచ్చిన అభ్యంతరములు/సలహాలు అధికృత అధికారి మరియు స్పెషల్ డిప్యూటీ కలెక్టరు (భూ సంరక్షణ), విశాఖపట్నం వారు తహశీల్దార్ వారి కార్యాలయం, ఆనందపురం నందు తేది.04.07.2023 సమయము ఉదయం:11:00 నందు విచారణ చేయుటకు స్వయముగా గానీ లేదా సంబంధిత న్యాయవాది ద్వారా కాని తెలియపరచుకొనుటకు అవకాశము కలదు.

జతపరచబడినవి: (1) అభ్యంతరములు/ సలహాలు తెలుపుటకు ఫారం -2

(2) భూ యజమానులు సమ్మతి తెలుపుటకు ఫారం -3

ప్రాంతం : ఆనందపురం

తేది: 05.06.2023

  
 భూ సమీకరణ అధికృత అధికారి.  
 ప్రత్యేక ఉప కలెక్టర్ (భూ పరి రక్షణ)  
 విశాఖపట్నం



షెడ్యూలు - 1

భూ సమీకరణలో చేరిన పరిధి

జిల్లా పేరు: విశాఖపట్నం

మండలం పేరు: ఆనందపురం

| వ. నెం. | రెవెన్యూ గ్రామం పేరు | పూలింగ్ విస్తీర్ణం | గ్రామ పంచాయతీ | శివారు గ్రామములు | శివారు గ్రామములు | శివారు గ్రామములు కోడ్ నెంబర్ |
|---------|----------------------|--------------------|---------------|------------------|------------------|------------------------------|
| 1       | ముకుందపురం           | 72.00              | కుసులువాడ     | ముకుందపురం       | ముకుందపురం       | 544139048<br>635860770103    |
| 2       | శోంథ్యం              | 239.00             | శోంథ్యం       | శోంథ్యం          | శోంథ్యం          | 544139048<br>635860960123    |
| 3       | కుసులువాడ            | 66.64              | కుసులువాడ     | కుసులువాడ        | కుసులువాడ        | 544139048<br>635860790105    |
| 4       | బాకురూపాలెం          | 20.67              | పందలపాక       | బాకురూపాలెం      | బాకురూపాలెం      | 544139048<br>635860820108    |
| 5       | జగన్నాదపురం          | 3.00               | చందక          | జగన్నాదపురం      | జగన్నాదపురం      | 544139048<br>635860810107    |
| TOTAL   |                      | 401.31             |               |                  |                  |                              |

ప్రాంతం : ఆనందపురం

తేది: 05.06.2023

భూ సమీకరణ అధీకృత అధికారి.

ప్రత్యేక ఉప కలెక్టర్ (భూ పరి రక్షణ)

విశాఖపట్నం

05/06/2023  
DT

**షెడ్యూలు - II**

భూ సమీకరణలో చేరిన పరిధి యొక్క వివరములు


జిల్లా పేరు: విశాఖపట్నం

మండలం పేరు: ఆనందపురం

| వ నెం. | గ్రామం      | సర్వే నెంబర్ | సబ్ డివిజన్ | పూర్తి విస్తీర్ణం | మెట్టు భూమి/ పల్లం భూమి | పూలింగ్ విస్తీర్ణం | హద్దులు  |               |          |                  |
|--------|-------------|--------------|-------------|-------------------|-------------------------|--------------------|----------|---------------|----------|------------------|
|        |             |              |             |                   |                         |                    | తూర్పు   | పడమర          | ఉత్తరం   | దక్షిణం          |
| 1      | ముకుందాపురం | 65           | -           | 130.00            | పొరంబోకు కొండ           | 72.00              | SY.NO 69 | పేకేరు గ్రామం | SY.NO 48 | కుసులువాడ గ్రామం |
| TOTAL  |             |              |             |                   |                         | 72.00              |          |               |          |                  |

ప్రాంతం : ఆనందపురం

తేది: 05.06.2023

  
భూ సమీకరణ అధికృత అధికారి.  
ప్రత్యేక ఉప కలెక్టర్ (భూ పరి రక్షణ)  
విశాఖపట్నం

  
05/06/2023  
DT

**వెడ్యూలు - II**

భూ సమీకరణలో చేరిన పరిధి యొక్క వివరములు

జిల్లా పేరు: విశాఖపట్నం

మండలం పేరు: ఆనందపురం

| వ నెం.       | గ్రామం  | సర్వే నెంబర్ | సబ్ డివిజన్ | పూర్తి విస్తీర్ణం | మెట్టు భూమి/ పల్లం భూమి | పూలింగ్ విస్తీర్ణం | హద్దులు        |             |                |                 |
|--------------|---------|--------------|-------------|-------------------|-------------------------|--------------------|----------------|-------------|----------------|-----------------|
|              |         |              |             |                   |                         |                    | తూర్పు         | పడమర        | ఉత్తరం         | దక్షిణం         |
| 1            | శోంథ్యం | 347          | -           | 528.08            | ప్రభుత్వ భూమి           | 220.00             | గుడిలోవ గ్రామం | SY NO 347   | SY NO 347      | SY NO 347       |
| 2            |         | 1            | 1-2         | 19.60             | గయాలు                   | 19.00              | గిడిజాల గ్రామం | కనమం గ్రామం | గిడిజాల గ్రామం | SY NO 1-1, 2, 4 |
| <b>TOTAL</b> |         |              |             |                   |                         | <b>239.00</b>      |                |             |                |                 |

ప్రాంతం : ఆనందపురం

తేది: 05.06.2023

భూ సమీకరణ అధికృత అధికారి.

ప్రత్యేక ఉప కలెక్టర్ (భూ పరి రక్షణ)

విశాఖపట్నం

05/06/2023  
DT

**షెడ్యూలు - II**

భూ సమీకరణలో చేరిన పరిధి యొక్క వివరములు

జిల్లా పేరు: విశాఖపట్నం

మండలం పేరు: ఆనందపురం

| వ నెం.       | గ్రామం    | సర్వే నెంబర్ | సబ్ డివిజన్ | పూర్తి విస్తీర్ణం | మెట్టు భూమి/ పల్లం భూమి | పూలింగ్ విస్తీర్ణం | హద్దులు      |               |             |                    |
|--------------|-----------|--------------|-------------|-------------------|-------------------------|--------------------|--------------|---------------|-------------|--------------------|
|              |           |              |             |                   |                         |                    | తూర్పు       | పడమర          | ఉత్తరం      | దక్షిణం            |
| 1            | కుసులువాడ | 98           | --          | 43.36             | అతుకుబడి                | 43.36              | S.NO.92, 142 | S.NO.96, 97   | S.NO.96, 95 | S.NO.102           |
| 2            |           | 104          | --          | 51.25             | HILL PORAMBOKE          | 23.279             | S.NO.105     | S.NO.102, 103 | S.NO.98     | జగన్నాదపురం గ్రామం |
| <b>TOTAL</b> |           |              |             |                   |                         | <b>66.64</b>       |              |               |             |                    |

ప్రాంతం : ఆనందపురం

తేది: 05.06.2023

భూ సమీకరణ అధికృత అధికారి.  
ప్రత్యేక ఉప కలెక్టర్ (భూ పరి రక్షణ)  
విశాఖపట్నం

05/06/2023  
07

**షెడ్యూలు - II**

భూ సమీకరణలో చేరిన పరిధి యొక్క వివరములు


జిల్లా పేరు: విశాఖపట్నం

మండలం పేరు: ఆనందపురం

| వ నెం.       | గ్రామం      | సర్వే నెంబర్ | సబ్ డివిజన్ | పూర్తి విస్తీర్ణం | మెట్టు భూమి/ పల్లం భూమి | పూలింగ్ విస్తీర్ణం | హద్దులు            |                  |                    |             |
|--------------|-------------|--------------|-------------|-------------------|-------------------------|--------------------|--------------------|------------------|--------------------|-------------|
|              |             |              |             |                   |                         |                    | తూర్పు             | పడమర             | ఉత్తరం             | దక్షిణం     |
| 1            | బాకురూపాలెం | 68/1         | --          | 38.96             | AWD                     | 1.60               | జగన్నాదపురం గ్రామం | S.NO.37, 38      | కుసులువాడ గ్రామం   | S.NO.70, 72 |
| 2            |             | 73           | --          | 5.58              | AWD                     | 5.58               | S.NO.74            | కుసులువాడ గ్రామం | కుసులువాడ గ్రామం   | S.NO.68     |
| 3            |             | 74           | --          | 13.49             | AWD                     | 13.49              | S.NO.68            | S.NO.73, 38      | జగన్నాదపురం గ్రామం | S.NO.68     |
| <b>TOTAL</b> |             |              |             |                   |                         | <b>20.67</b>       |                    |                  |                    |             |

ప్రాంతం : ఆనందపురం

తేది: 05.06.2023

  
 భూ సమీకరణ అధికృత అధికారి.  
 ప్రత్యేక ఉప కలెక్టర్ (భూ పరి రక్షణ)  
 విశాఖపట్నం

  
 05/06/2023  
 DT

**షెడ్యూలు - II**

భూ సమీకరణలో చేరిన పరిధి యొక్క వివరములు

జిల్లా పేరు: విశాఖపట్నం

మండలం పేరు: ఆనందపురం

| వ నెం. | గ్రామం      | సర్వే నెంబర్ | సబ్ డివిజన్ | పూర్తి విస్తీర్ణం | మెట్టు భూమి/ పల్లం భూమి | పూలింగ్ విస్తీర్ణం | హద్దులు     |                    |                  |                  |
|--------|-------------|--------------|-------------|-------------------|-------------------------|--------------------|-------------|--------------------|------------------|------------------|
|        |             |              |             |                   |                         |                    | తూర్పు      | పడమర               | ఉత్తరం           | దక్షిణం          |
| 1      | జగన్నాదపురం | 1            | --          | 813.50            | AWD                     | 3.00               | S.NO.35, 34 | బాకురూపాలెం గ్రామం | కుసులువాడ గ్రామం | ముచ్చెర్ల గ్రామం |
| TOTAL  |             |              |             |                   |                         | 3.00               |             |                    |                  |                  |

ప్రాంతం : ఆనందపురం

తేది: 05.06.2023

భూ సమీకరణ అధికృత అధికారి.

ప్రత్యేక ఉప కలెక్టర్ (భూ పరి రక్షణ)

విశాఖపట్నం

05/06/2023  
R